


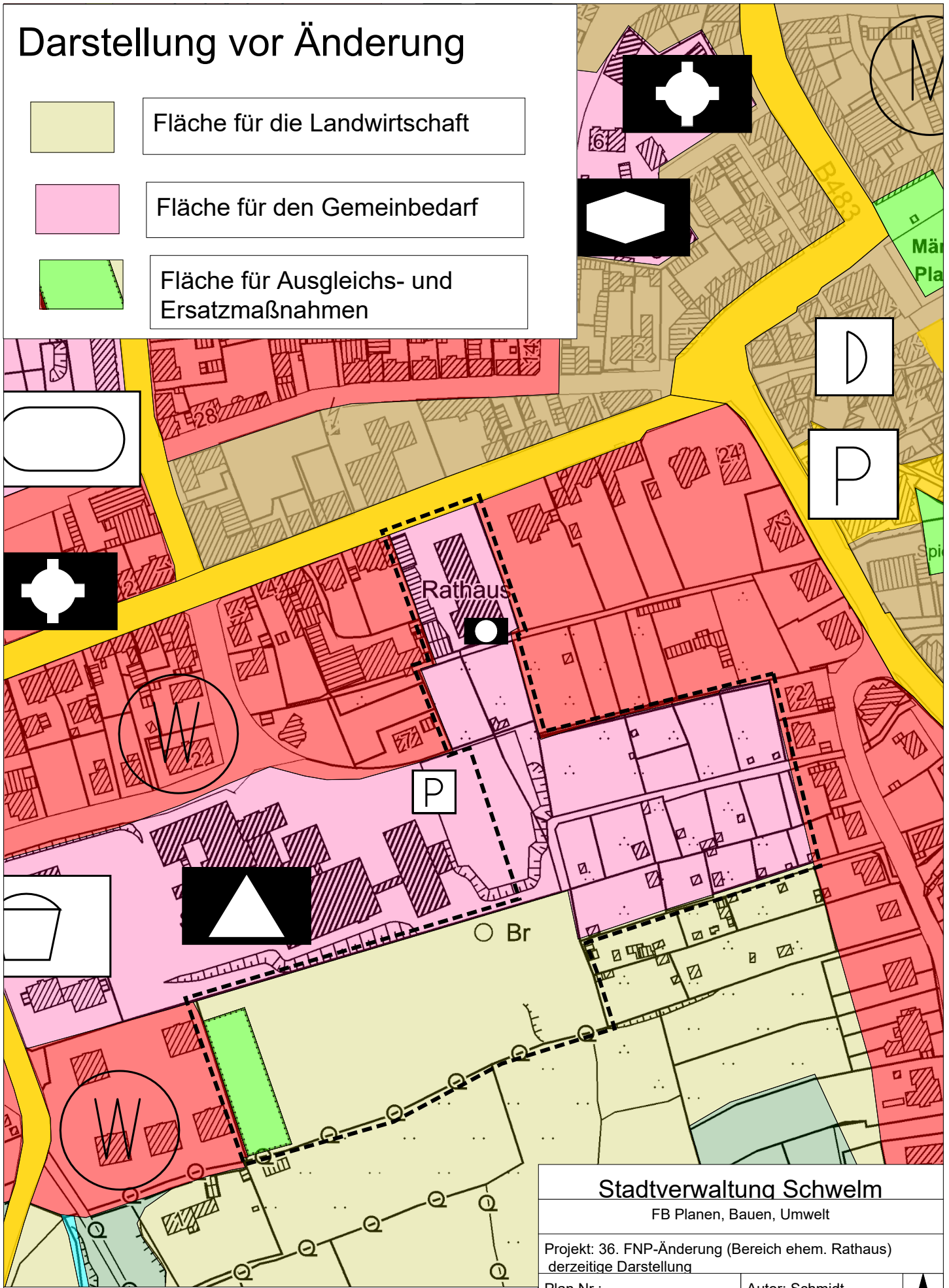


# Darstellung vor Änderung

-  Fläche für die Landwirtschaft
-  Fläche für den Gemeinbedarf
-  Fläche für Ausgleichs- und Ersatzmaßnahmen



<b>Stadtverwaltung Schwelm</b>	
FB Planen, Bauen, Umwelt	
Projekt: 36. FNP-Änderung (Bereich ehem. Rathaus) derzeitige Darstellung	
Plan Nr.:	Autor: Schmidt
Datum: 29.04.2026	

Copyright (C) Ennepe-Ruhr-Kreis, Liegenschaftskataster und Geoinformationen / AVU (C) Stadt Schwelm  
 Datengrundlagen: ALKIS, ATKIS (C) Land NRW / Ennepe-Ruhr-Kreis, Liegenschaftskataster und  
 Geoinformationen (Lizenz: dl-de/zero-2-0) Stadtplanwerk Ruhrgebiet 2.0: (C) Regionalverband Ruhr  
 und Kooperationspartner (Lizenz: dl-de/by-2-0) OSM: (C) Open Street Map - Mitwirkende (Lizenz: ODbL)

