

Auswertung Klimamap

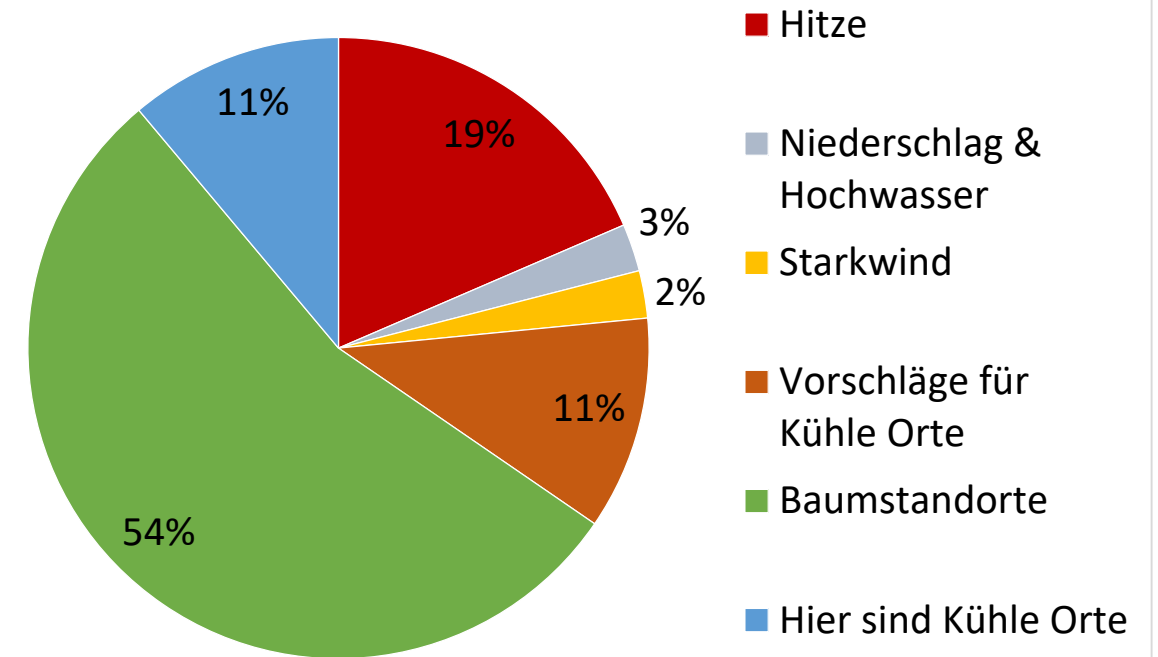
Stand 23.02.25

Beginn 09.12.25 – 23.02.26

(15 Wochen)

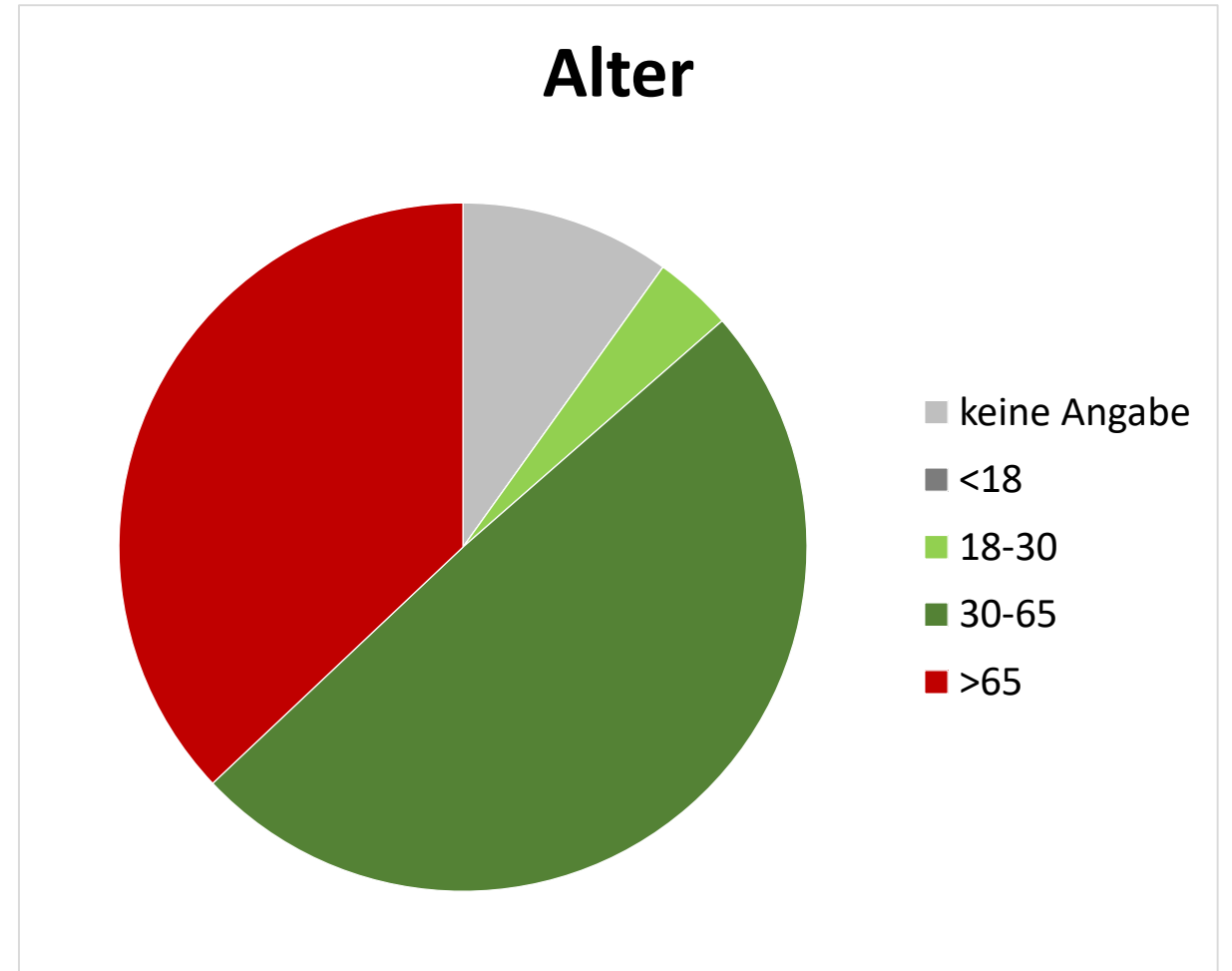
Ideen & Maßnahmen

Ideen & Maßnahmen	
Hitze	15
Niederschlag & Hochwasser	2
Starkwind	2
Vorschläge für Kühle Orte	9
Baumstandorte	44
Hier sind Kühle Orte	9



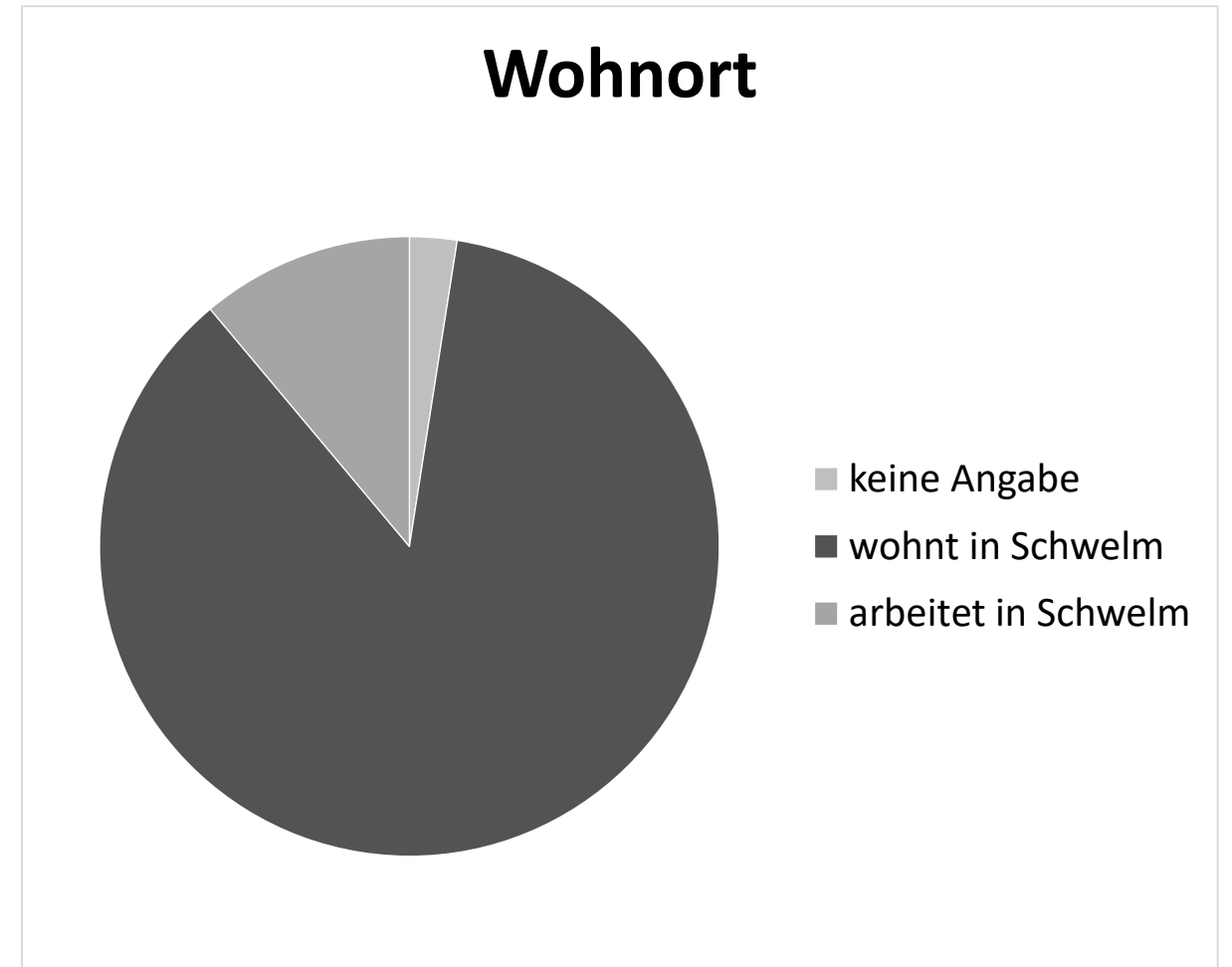
- Überwiegend Thematisiert werden Baumstandorte
- Starkwind und Niederschlag / Hochwasser sind wenig vertreten

Alter		
keine Angabe	8	9,9
<18	0	0,0
18-30	3	3,7
30-65	40	49,4
>65	30	37,0



- Der größte Anteil der User ist > 30
- Es liegen keine Daten zu < 18 Jährigen vor.

Wohnort		
keine Angabe	2	2,5
wohnt in Schwelm	70	86,4
arbeitet in Schwelm	9	11,1



- Der größte Anteil der User wohnt in Schwelm
- Der Rest ist ohne Angabe oder mit Bezug zu Schwelm

Gesamt Einträge	81
Gesamt Nutzer (Kommentar + Like)	68
Gesamt Kommtatoren	29

- 81 Einträge wurden von 68 Usern erstellt
- 68 User haben mit der Klimamap interagiert
- 29 User haben einen Kommentar erstellt

Fazit Auswertung:

- Das größte Interesse der Öffentlichkeit liegt bei der Klimaanpassung durch Bäume.
- Es gibt User, die mehrfache Beiträge auf der Klimamap posten. Dies ist bei 68 Usern und 81 Einträgen eher die Ausnahme.
- Fast 90 % der User sind über 30, die U30 User sind unterrepräsentiert.