


# Planzeichenerklärung Teil 2:

# Anlage 3 zur SV 155/2008

202

## 4. Verkehrsflächen (§ 9 Abs.1 Nr.11 BauGB)



Straßenverkehrsfläche

## 5. Grünflächen (§ 5 Abs.2 Nr.5 und Abs.4, § 9 Abs.1 Nr.15 BauGB)

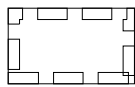


Öffentliche Grünfläche



B Zweckbestimmung: Spielplatz  
Kategorie B (1 bis 14 Jahre)

## 6. Sonstige Planzeichen



GFL mit Geh-, Fahr- und Leitungsrechten zu belastende Flächen  
(§ 9 Abs.1 Nr.21 BauGB)



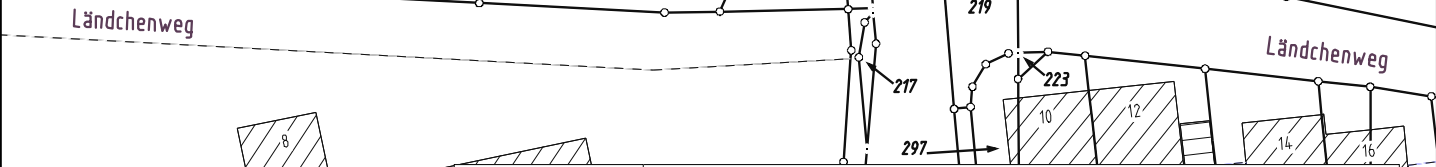
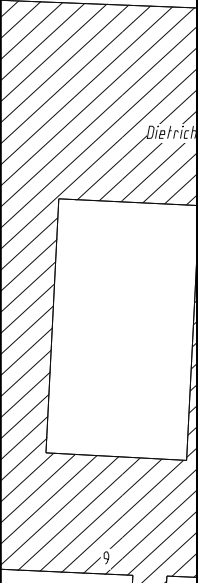
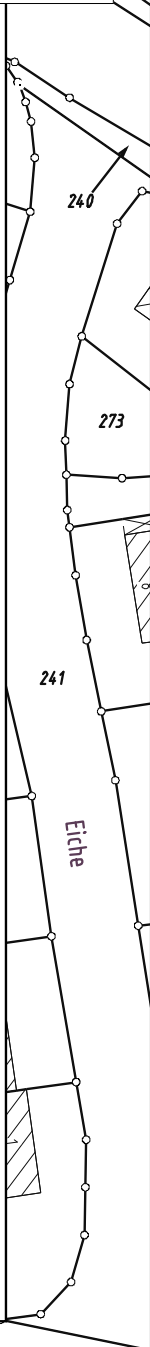
Flächen für Nebenanlagen, Stellplätze, Garagen und Gemeinschaftsanlagen  
(§ 9 Abs.1 Nr.4 und 22 BauGB)

St

Stellplätze



Grenze des räumlichen Geltungsbereichs  
(§ 9 Abs. 7 BauGB)



\* Diese Karte ist gesetzlich geschützt. Vervielfältigung nur mit Erlaubnis der Katasterbehörde bzw. der Stadt Schwelm. Als Vervielfältigungen gelten z. B. Nachdrucke, Fotokopie, Mikroverfilmung, Digitalisieren, Scannen sowie Speicherung auf Datenträger. Für die Richtigkeit der Darstellung wird keine Gewähr übernommen.  
Copyright: Katasteramt Ennepe-Ruhr-Kreis / Landesvermessungsamt NRW / RVR / AVU / Stadt Schwelm



Stadtverwaltung Schwelm	
FB 5 Planung, Bauordnung	
Projekt: Bebauungsplan Nr. 79, "Zamenhofweg"	
Plan Nr.:	Autor: Beckmanns
Datum: 02.09.2008	Maßstab: 1:750



Schule