





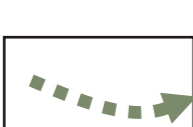


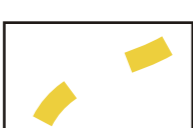


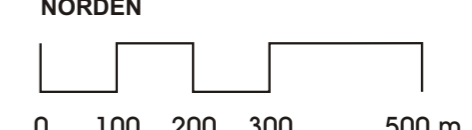
Stadtentwicklungskonzept Schwelm (Entwurf)

Themenkarte Freiraum



Legende

-  Erhalt der Kulturlandschaft
-  Erhalt und Anreicherung der Waldflächen
-  Erhalt des regionalen Grünzugs
-  Konfliktbereich Regionaler Grünzug - Gewerbegebiet Linderhausen-West
-  Freihalten der Grünkorridore
-  Erhalt und Entwicklung von Vorrangbereichen für den Naturschutz
-  Naturnahe Entwicklung der Gewässer
-  Freihalten der natürlichen Überschwemmungsbereiche
-  Entwicklung der Siedlungsråder
-  Erhalt und Aufwertung der Grünflächen im Siedlungsband
-  Vernetzung von Grün- und Freiflächen
-  Erhöhung des Freiflächenanteils in verdichteten Siedlungsbereichen
-  Bahntrasse mit Bahnhof / S-Bahn-Halt
-  Hauptverkehrsstraßen / Autobahn
-  B 483n



1:10.000

Dortmund, Januar 2008