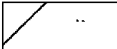

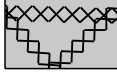
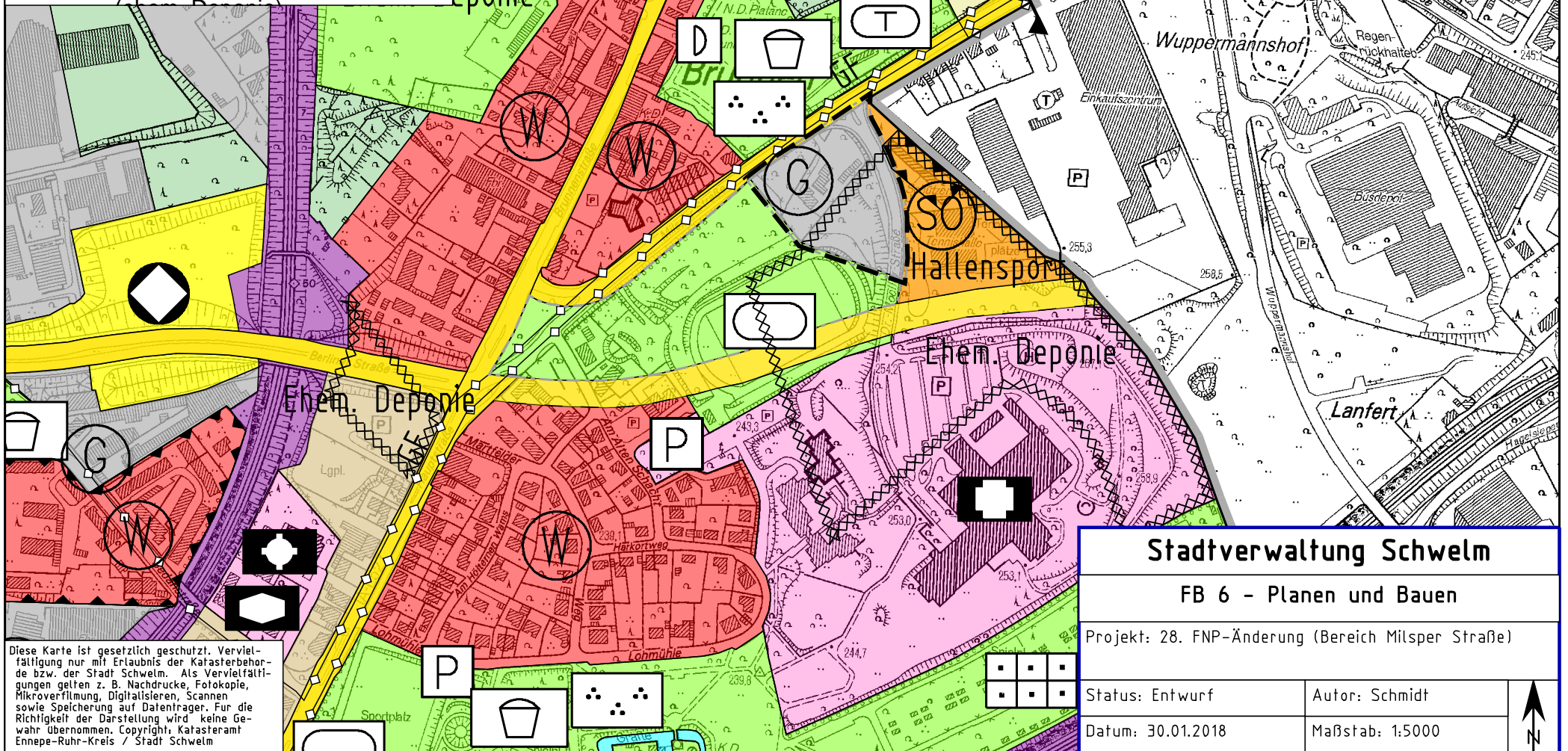


# Darstellung nach Änderung

Anlage 2 zur SV-Nr. 016/2018

## LEGENDE

-  Änderungsbereich
-  gewerbliche Baufläche
-  Altlastenverdachtsfläche



Diese Karte ist gesetzlich geschützt. Vervielfältigung nur mit Erlaubnis der Katasterbehörde bzw. der Stadt Schwelm. Als Vervielfältigungen gelten z. B. Nachdrucke, Fotokopie, Mikroverfilmung, Digitalisieren, Scannen sowie Speicherung auf Datenträger. Für die Richtigkeit der Darstellung wird keine Gewähr übernommen. Copyright: Katasteramt Ennepe-Ruhr-Kreis / Stadt Schwelm

<b>Stadtverwaltung Schwelm</b>	
FB 6 - Planen und Bauen	
Projekt: 28. FNP-Änderung (Bereich Milsper Straße)	
Status: Entwurf	Autor: Schmidt
Datum: 30.01.2018	Maßstab: 1:5000

