


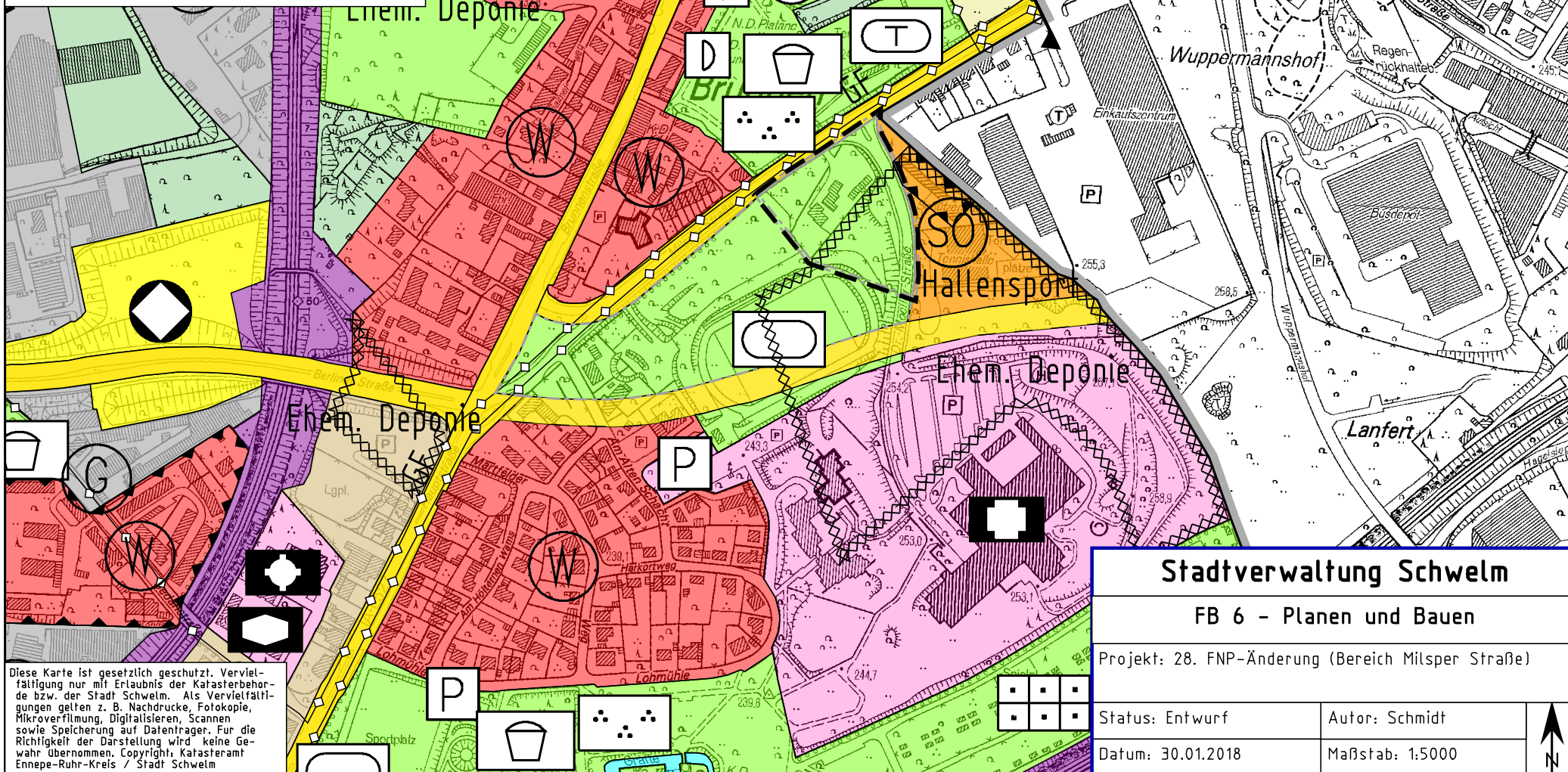


Darstellung vor Änderung

Anlage 1 zur SV-Nr. 016/2018

LEGENDE

-  Änderungsbereich
-  öffentliche Grünfläche
-  Altlastenverdachtsfläche (ehem. Deponie)



Diese Karte ist gesetzlich geschützt. Vervielfältigung nur mit Erlaubnis der Katasterbehörde bzw. der Stadt Schwelm. Als Vervielfältigungen gelten z. B. Nachdrucke, Fotokopie, Mikroverfilmung, Digitalisieren, Scannen sowie Speicherung auf Datenträger. Für die Richtigkeit der Darstellung wird keine Gewähr übernommen. Copyright: Katasteramt Ennepe-Ruhr-Kreis / Stadt Schwelm

Stadtverwaltung Schwelm	
FB 6 - Planen und Bauen	
Projekt: 28. FNP-Änderung (Bereich Milsper Straße)	
Status: Entwurf	Autor: Schmidt
Datum: 30.01.2018	Maßstab: 1:5000

