


Planzeichenerklärung

1. Art der baulichen Nutzung
(§ 9 Abs.1 Nr.1 BauGB, § 6 BauNVO)



MI Mischgebiet

2. Bauweise, Baulinien, Baugrenzen
(§ 9 Abs.1 Nr.2 BauGB, §§ 22 und 23 der BauNVO)

g Geschlossene Bauweise



Baulinie



Baugrenze

3. Verkehrsflächen
(§ 9 Abs.1 Nr.11 und Abs.1 BauGB)



Fußgängerbereich



Verkehrsberuhigter Bereich

4. Regelungen für die Stadterhaltung
und für den Denkmalschutz
(§ 9 Abs.6, § 172 Abs.1 BauGB)

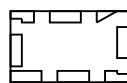


Einzelanlagen (unbewegliche Kulturdenkmale)
die dem Denkmalschutz unterliegen
(§ 5 Abs.4, § 9 Abs.6 BauGB)


5. Sonstige Planzeichen



Grenze des räumlichen Geltungsbereichs des
Bebauungsplans
(§ 9 Abs. 7 BauGB)



G Mit Gehrechten zu belastende
Flächen
(§ 9 Abs.1 Nr.21 und Abs.6 BauGB)



Abgrenzung des Maßes der Nutzung
innerhalb eines Baugebietes