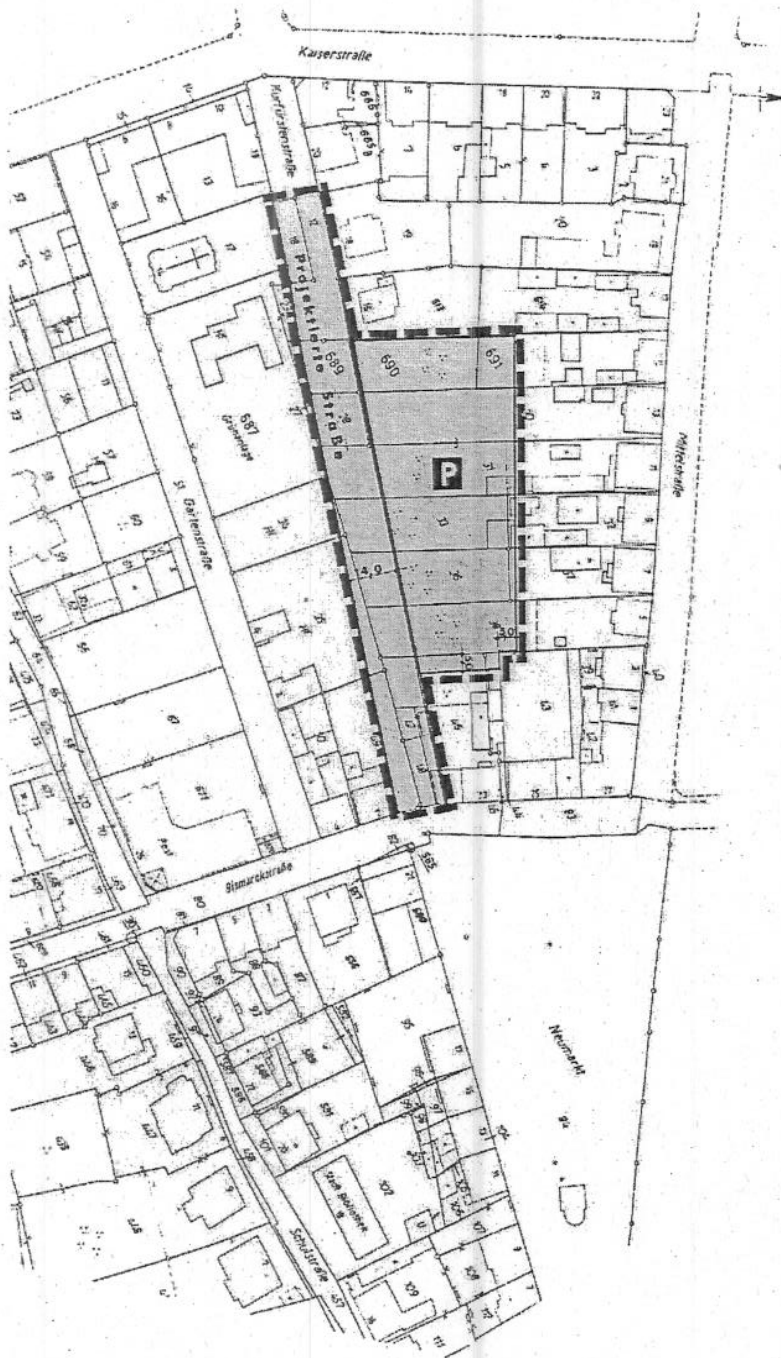









Auszug aus dem Bebauungsplan Nr. 35 „Verlängerte Kurfürstenstraße“



Zeichenerklärung

-  Plangebietsgrenze
-  öffentliche Parkfläche
-  Straßenverkehrsfläche (Projektierte Straße)
-  Straßenbegrenzungslinie, Begrenzung sonstiger Verkehrsflächen

Bestand

-  Gebäudeumrißlinie
-  Flurstücksgrenze
-  33. Flurstücksnummer

markung Schwelm, Flur 19